




РЕПУБЛИКА БЪЛГАРИЯ **26 600 2270**
 МИНИСТЕРСТВО НА РЕГИОНАЛНОТО РАЗВИТИЕ И ОБЛАСТНО УПРАВЛЕНИЕ РАДОМИР
 МИНИСТЕРСТВО НА ПРАВОСЪДИЕТО **2282 16 112016**
 ОБЩИНА Радомир ОБЛАСТ Перник


УТВЪРЖДАВАМ:
 (подпис и печат)



КМЕТ НА ОБЩИНА:
 ПЛАМЕН АЛЕКСИЕВ
 (име, фамилия)

Партидна книга: т. **107-9/1095**
 Вписване по ЗС/ПВ
 Служба по вписванията: / 20 г.
 Съдия по вписванията:
 СЪДИЯ ПО ВПИСВАНИЯТА:


.....
 (име, фамилия)



АКТ № 3544
ЗА ПУБЛИЧНА ОБЩИНСКА СОБСТВЕНОСТ

Регистър ИП
 Досие 3544

1. ДАТА НА СЪСТАВЯНЕ	28.10.2016 г. /двадесет и осми октомври две хиляди и шестнадесета година/
2. ПРАВНО ОСНОВАНИЕ	Чл. 2, ал. 1 от ЗОС и във връзка с чл. 3 и чл. 59 от ЗОС
3. ВИД И ОПИСАНИЕ НА ИМОТА	Поземлен имот с идентификатор 61577.49.62 /землище шестдесет и една хиляди петстотин седемдесет и седем, кадастрален район четиридесет и девет, имот шестдесет и две/, съгласно кадастралната карта и кадастралните регистри, одобрени със заповед РД-18-75/10.11.2015 г. на Изпълнителен директор на АГКК, Последно изменение със заповед: няма издадена заповед за изменение в КККР, с адрес на имота: Площ: 26 551 кв.м. /двадесет и шест хиляди петстотин петдесет и един квадратни метра/ Трайно предназначение на територията: Територия, заета от води и водни обекти Начин на трайно ползване: Язовир ПРЕНОС В ГРАФА 11: ЗАБЕЛЕЖКИ
4. МЕСТОНАХОЖДЕНИЕ НА ИМОТА	Област Перник, Община Радомир, гр. Радомир, кад. район 49, имот 62
5. ГРАНИЦИ НА ИМОТА	Имоти с идентификатор №№ 61577.49.11; 61577.49.12; 61577.49.60; 61577.49.9; 61577.49.8; 61577.49.4; 61577.50.26
6. ДАНЪЧНА ОЦЕНКА НА ИМОТА КЪМ МОМЕНТА НА УТВЪРЖДАВАНЕ НА АКТА	108 328.10 лв. /сто и осем хиляди триста двадесет и осем лева и десет стотинки/

7. СЪСОБСТВЕНИЦИ	няма
8. НОМЕР И ДАТА НА СЪСТАВЕНИ ПО-РАНО АКТОВЕ	АОС № 254/14.04.2000 г. издаден от Кмета на Община Радомир,
9. ПРЕДОСТАВЕНИ ПРАВА ЗА УПРАВЛЕНИЕ Имотът се управлява от Кмета на общината на основание чл. 12 ал.5 от ЗОС	
10. АКТОСЪСТАВИТЕЛ: Стоянка Василева Ваташка - ст.спец."ОС"  (Подпис)	
11. ЗАБЕЛЕЖКИ: ПРЕНОС ОТ ГРАФА 3 : ВИД И ОПИСАНИЕ НА ИМОТА Стар идентификатор- няма Номер по предходен план: 000265 Собственици: 1.000386776, ОБЩИНА РАДОМИР площ 26 554 кв.м. от правото на собственост АОС № 254/14.04.2000 г. издаден от Кмета на Община Радомир,	